

# ALLEGATO "A"

Comune **di** Arezzo  
Provincia di Arezzo

## DIAGRAMMA DI GANTT

### Cronoprogramma dei lavori

(D.Lgs 9 aprile 2008 n. 81, Art. 100 e Allegato XV s.m.i.)

### STRALCIO 1

Interventi di mitigazione del rischio idraulico in loc. Antria

### PROGETTO ESECUTIVO

**OGGETTO:** Realizzazione di uno scolmatore del collettore fognario esistente per la mitigazione del rischio idraulico in Loc. Antria

**COMMITTENTE:** Comune di Arezzo

**CANTIERE:** Loc. Antria, Comune di Arezzo (Arezzo)

Arezzo, lì 01/11/2018

IL COORDINATORE DELLA SICUREZZA  
(Ingegnere Pancini Roberto)

---

IL COMMITTENTE  
(Comune di Arezzo)

---

Ingegnere Pancini Roberto  
Vicolo Reattelli, 2  
52043 Castiglion Fiorentino (Arezzo)  
347/3215162  
roberto.pancini@pec.ordingar.it

## **Introduzione**

Al momento della redazione del presente documento, come è possibile dedurre dal cronoprogramma dei lavori, esistono sovrapposizioni temporali tra le lavorazioni ma sono compatibili senza alcuna prescrizione.

Se al momento della scelta dell'impresa, oppure in fase esecutiva, dovessero verificarsi ulteriori sovrapposizioni delle lavorazioni, il Coordinatore per la sicurezza in fase di esecuzione dell'opera, dovrà integrare ed aggiornare il presente documento.

Sarà compito dell'impresa, prima di procedere con tali lavorazioni, informare il coordinatore per la sicurezza in fase di esecuzione dell'opera.

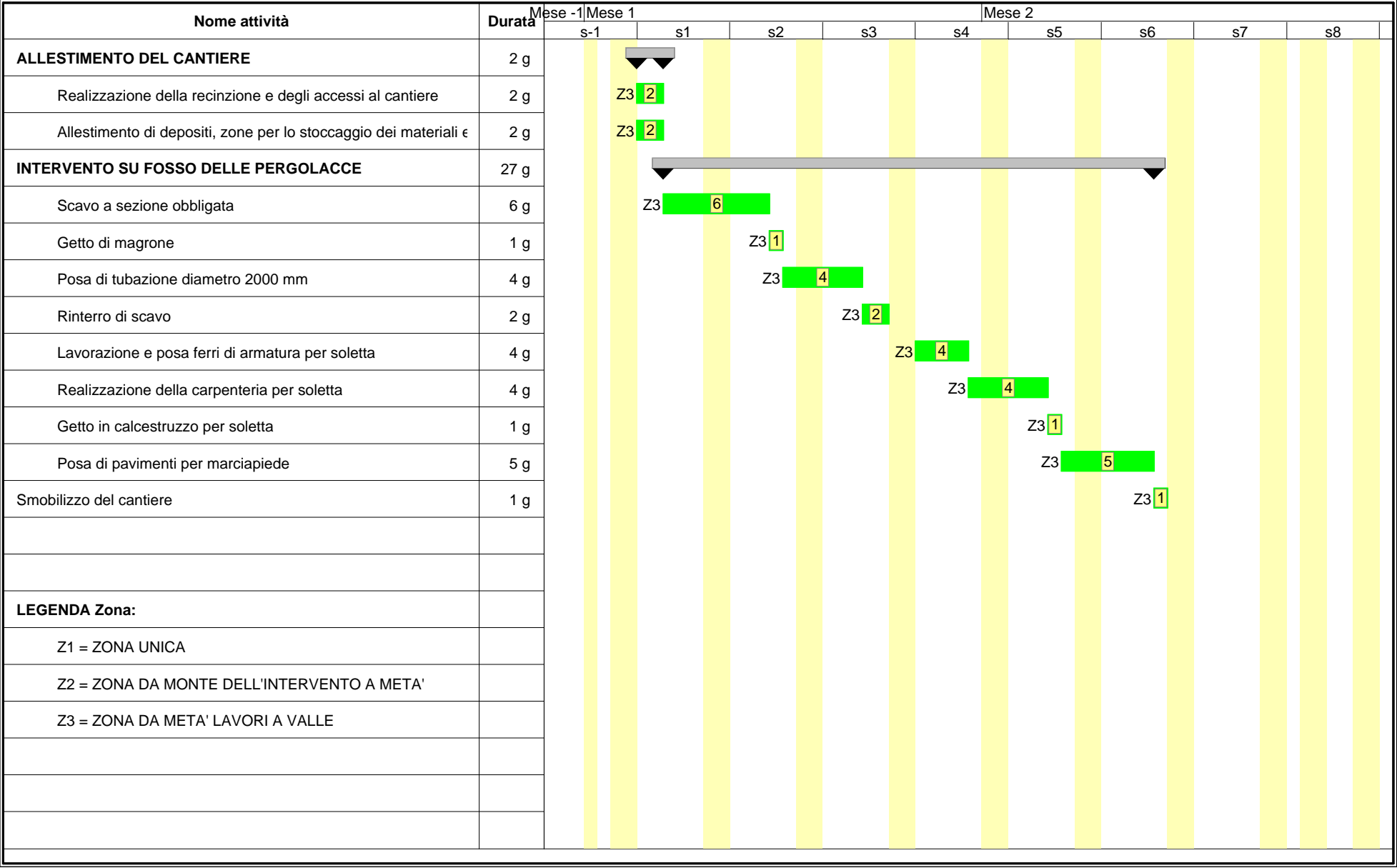
L'intervento è stato suddiviso in due fasi successive di realizzazione per limitare al minimo la chiusura delle viabilità pubbliche limitrofe.




















La prima fase prevede la realizzazione del tratto che si sviluppa dal punto di inizio di valle per circa 60 metri a monte fino al superamento della viabilità pubblica ortogonale presente.

La seconda fase prevede la realizzazione della parte restante limitando il cantiere alla sola area denominata fase 2, al fine di poter rendere fruibile la

Per lavorazioni della durata di 30 gg ciascuna evidenziate mediante grafici con colori diversi. (durata complessiva dell'opera per le due zone di intervento pari a 60 gg).

Le operazioni da eseguire saranno le medesime nelle due aree di intervento.



Nome attività	Durata	Mese -1				Mese 1				Mese 2			
		s-1	s1	s2	s3	s4	s5	s6	s7	s8			
ALLESTIMENTO DEL CANTIERE	2 g												
Realizzazione della recinzione e degli accessi al cantiere	2 g		Z2 										
Allestimento di depositi, zone per lo stoccaggio dei materiali e	2 g		Z2 										
INTERVENTO SU FOSSO DELLE PERGOLACCE	27 g												
Scavo a sezione obbligata	6 g		Z2 										
Getto di magrone	1 g				Z2 								
Posa di tubazione diametro 2000 mm	4 g				Z2 								
Rinterro di scavo	2 g					Z2 							
Lavorazione e posa ferri di armatura per soletta	4 g						Z2 						
Realizzazione della carpenteria per soletta	4 g							Z2 					
Getto in calcestruzzo per soletta	1 g								Z2 				
Posa di pavimenti per marciapiede	5 g									Z2 			
Smobilizzo del cantiere	1 g											Z2 	
LEGENDA Zona:													
Z1 = ZONA UNICA													
Z2 = ZONA DA MONTE DELL'INTERVENTO A META'													
Z3 = ZONA DA META' LAVORI A VALLE													